













# simbología

-  Estación con horario restringido
-  Transbordo corto entre líneas de Metro
-  Transbordo largo entre líneas de Metro
-  Cambio de tren
-  Estación Cercanías-Renfe
-  Estación de ferrocarril de largo recorrido
-  Terminal de autobús interurbano
-  Aeropuerto Madrid-Barajas
-  Aparcamiento de disuasión gratuito
-  Aparcamiento de disuasión de pago
-  Centro atención al Cliente
-  Estación con acceso para personas con movilidad reducida / ascensor

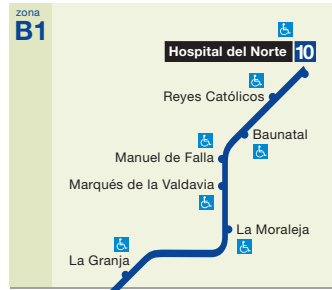
zona B1 zona B2 zona B3

Cambio tarifario



COMISIÓN DE TRANSPORTES E INFRAESTRUCTURAS  
Comunidad de Madrid

## MetroSur



## TFM

zona	Estaciones
zona B1	Rivas Urbanizaciones
zona B2	Rivas Vaciamadrid
zona B3	La Poveda
	Arganda del Rey

## líneas de Metro

- 1 Pinar de Chamartín / Congosto
- 8 Nuevos Ministerios / Barajas
- 2 La Elipa / Cuatro Caminos
- 9 Herrera Oria / Arganda del Rey
- 3 Villaverde Alto / Moncloa
- 10 Hospital de Norte / Puerta del Sur
- 4 Argüelles / Pinar de Chamartín
- 11 Plaza Elíptica / La Peseta
- 5 Alameda de Osuna / Casa de Campo
- 12 MetroSur
- 6 Circular
- R Ópera / Príncipe Pío
- 7 Las Musas / Pitis